

Рига-Вентспилс

На Рижском автовокзале возьмите билеты на автобус Рига-Вентспилс.
Билеты бесплатные по украинскому паспорту – идите на кассу 2 или 4.

Расписание автобусов: <https://www.1188.lv/ru/transport/spiski/riga/ventspils-ao/200001/105334/den/2022-10-01>

07:10 → **10:25**
Rīgas SAO Ventspils AO



Rīga-Talsi-Ventspils
7955 SIA NORMA-A

08:20 → **11:20**
Rīgas SAO Ventspils AO



Rīga-Ventspils
7955 Pašvaldības SIA Ventspils reiss

08:40 → **11:35**
Rīgas SAO Ventspils AO



Rīga-Ventspils
7955 SIA NORMA-A

09:25 → **13:15**
Rīgas SAO Ventspils AO



Rīga-Dubulti-Tukums-Talsi-Ventspils
7948 SIA NORMA-A

10:40 → **13:40**
Rīgas SAO Ventspils AO



Rīga-Ventspils
7955 Pašvaldības SIA Ventspils reiss

12:20 → **15:20**
Rīgas SAO Ventspils AO



Rīga-Ventspils
7955 SIA NORMA-A

13:10 → **16:10**
Rīgas SAO Ventspils AO



Rīga-Ventspils
7955 Pašvaldības SIA Ventspils reiss

13:40 → **16:43**
Rīgas SAO Ventspils AO



Rīga-Ventspils
7955 SIA NORMA-A

15:00 → **17:55**
Rīgas SAO Ventspils AO



Rīga-Ventspils
7955 Pašvaldības SIA Ventspils reiss

16:00 → **19:00**
Rīgas SAO Ventspils AO



Rīga-Ventspils
7955 Pašvaldības SIA Ventspils reiss

17:00 → **20:00**
Rīgas SAO Ventspils AO



Rīga-Ventspils
7955 Pašvaldības SIA Ventspils reiss

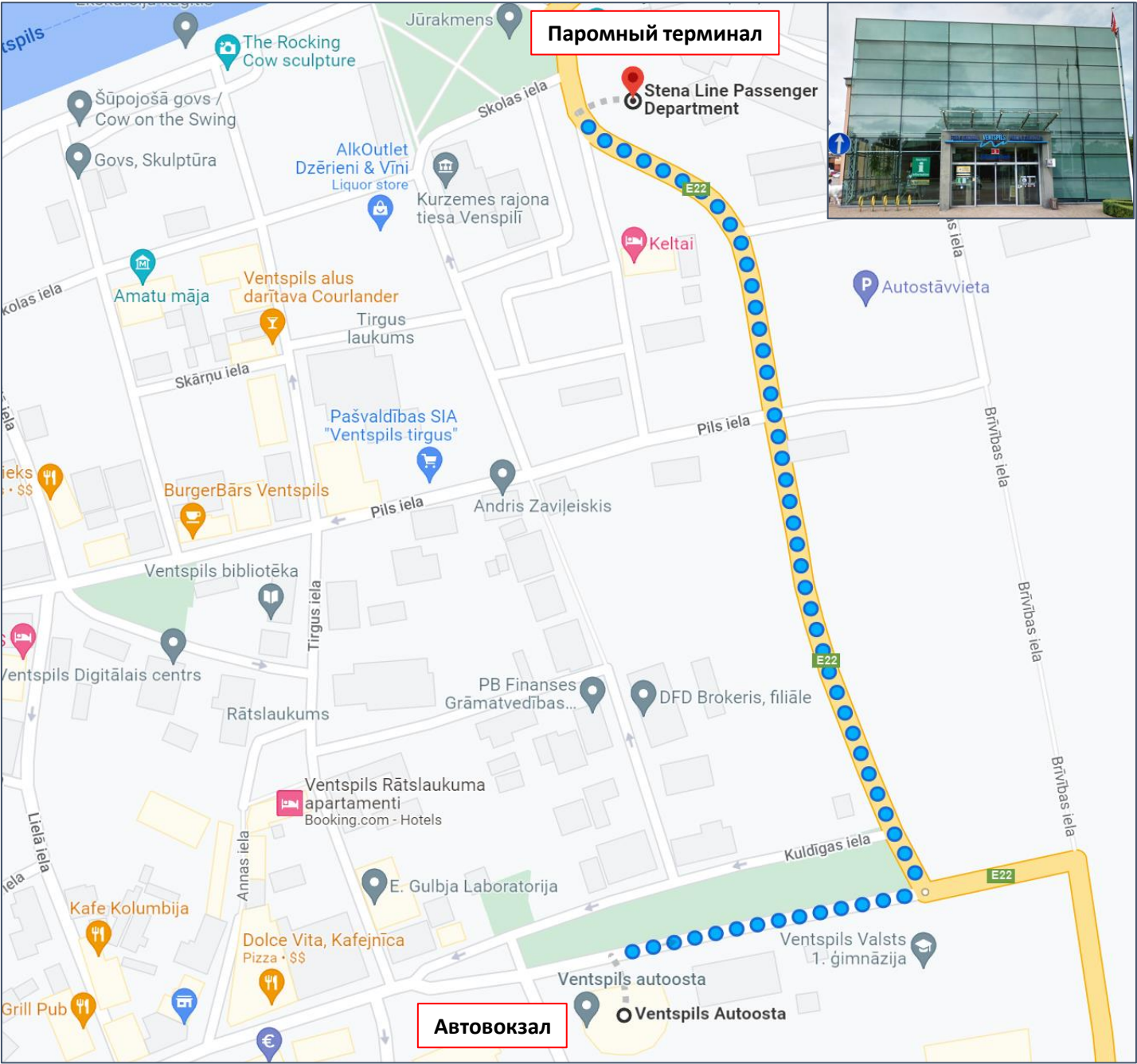
18:10 → **22:02**
Rīgas SAO Ventspils AO



Rīga-Dubulti-Tukums-Talsi-Ventspils
7948 Pašvaldības SIA Ventspils reiss

Вентспилс

Карта: <https://goo.gl/maps/REfZkSkYLZtRA8BGA>



Стокгольм: местный транспорт

Проезд в местном транспорте бесплатный:

- Tunnelbana - это метро
- Pendeltåg - это типа пригородные электрички или быстрое метро в черте города
- Tvärbana - это типа трамвая

<https://sl.se/aktuellt/nyheter/ukrainian-passport-or-id--a-valid-ticket-for-public-transport-in-stockholm/>

На гугл картах написано: Storstockholms Lokaltrafik

Нюнесхамн-Стокгольм

Как проехать:

Пройти пешком 10 минут - от пристани в Nynäshamn идёт электричка № 42 или № 43 до Стокгольма, ехать один час.

1. Электричка + автобус

Можно выйти на станции «Älvsjö», дальше ещё несколько остановок на автобусе № 161 до остановки «Tellusborgsvägen». Оттуда 5 минут пешком до общежития.

Карта: <https://goo.gl/maps/EMMLQH8W8sfv9jqt7>

2. Электричка + метро

Если много багажа, лучше проехать электричкой до станции Stockholm City, дальше ехать на метро № 14 от станции «T-Centralen» (на том же вокзале куда приходит электричка) до станции «Telefonplan». Оттуда 7 минут пешком до общежития. Метро обозначено синей буквой «Т».

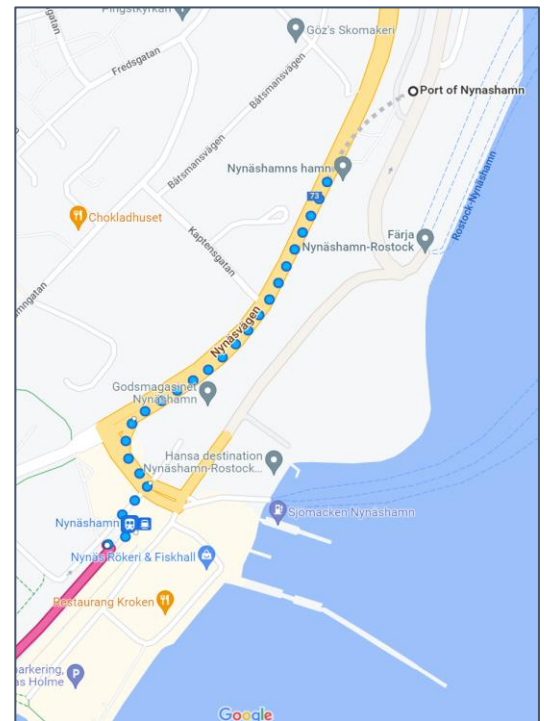
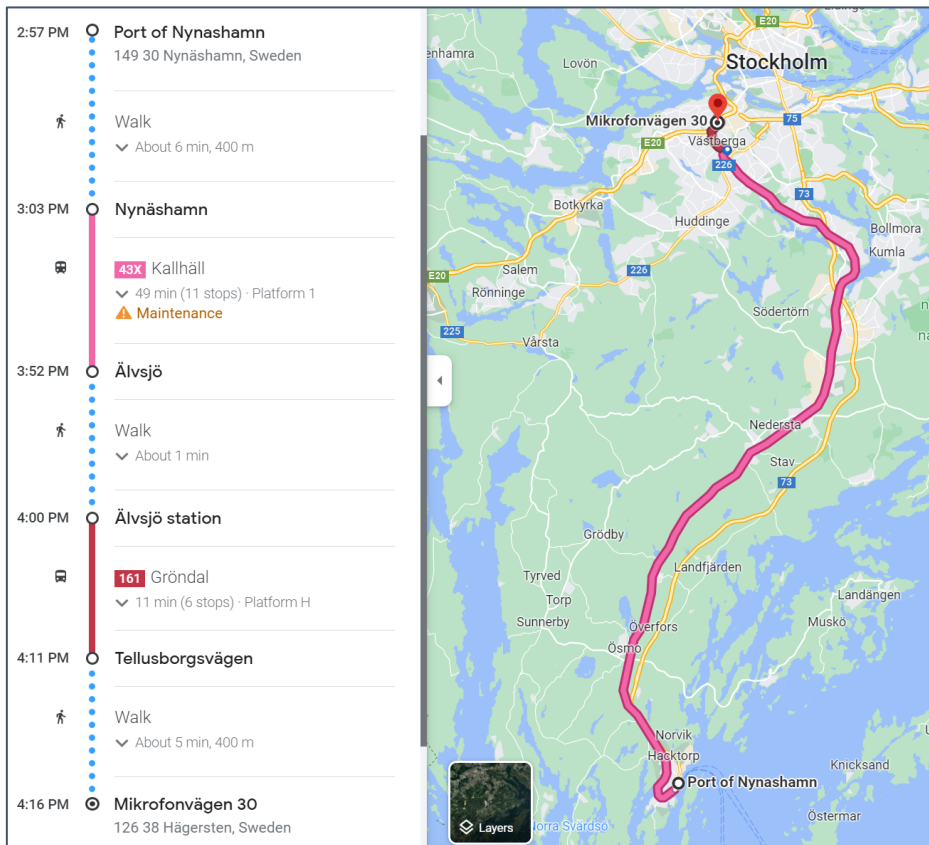
Карта: <https://goo.gl/maps/H9UrMPzQPh8F5sW9A>

3. Общежитие Миграционной службы в Стокгольме

Адрес: Mikrofönvägen 30, 126 38 Hägersten

Открыто круглосуточно. На месте дадут постельное и комнату. Расскажут, в какой центр беженцев обращаться чтобы оформиться на следующий день.

Нюнесхамн-Стокгольм



Памятка обновлена: 26.09.2022